


LEGENDA

-  Edifici esistenti
-  Pavimentazione in asfalto stradale
-  Pavimentazione in stabilizzato di cava di prima scelta
-  Lotto 1
Area = 1.266,57mq
-  Lotto 2
Area = 1.482,86mq
-  Area destinata a vincolo di inedificabilità
Area = 2.396,45mq
-  Poligono di scorrimento edifici
-  Macchie arbustive
-  Linea telefonica
-  Linea elettrica
-  Scarico acque chiare
-  Scarico acque scure

MATERIALI



Pietra luserna grigia posata con fuga a secco




Asfalto stradale con linee



Stabilizzato di cava di prima scelta



Cadiotoie



Rete plasticata verde

**PIANO ATTUATIVO
Area Speciale 2**

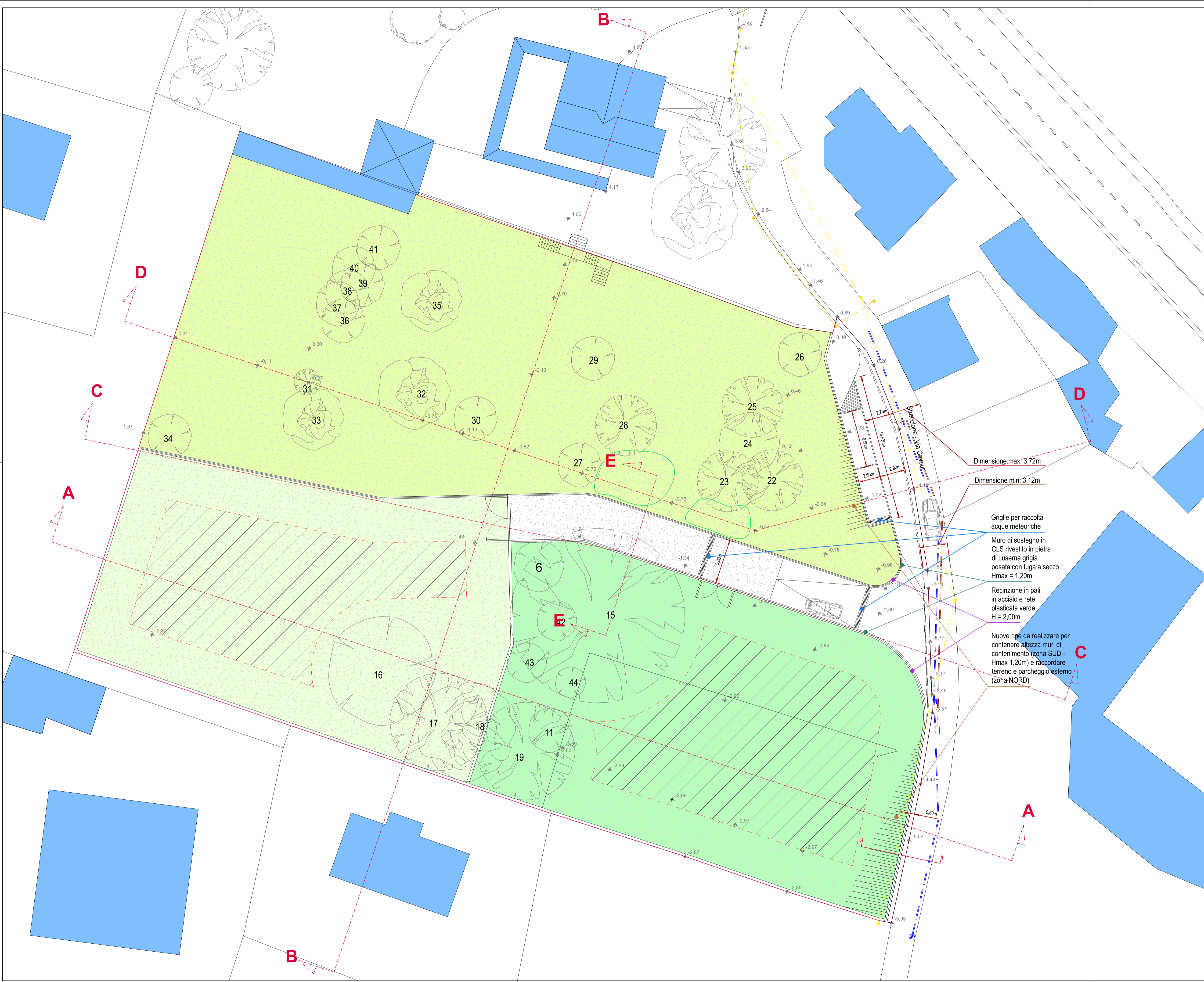
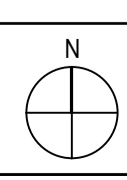
Comune di Luvinate
01 ottobre 2018

PROGETTISTA

Architetto Marco Barbero
mail. coffearchs@gmail.com
tel. +39.328.752.7748

PROPONENTI
Paolo Barbero e Bianca Avanzini
via Mazzorin, 11 - Luvinate (VA)
N° tel. 0332.226683
C.Fisc. BRBPLA40H19F205D
VNZBNC40P45B300D

TIMBRO PROGETTISTA



Dimensione max: 3,72m

Dimensione min: 3,12m

Griglie per raccolta acque meteoriche
Muro di sostegno in CLS rivestito in pietra di Luserna grigia posata con fuga a secco Hmax = 1,20m

Recinzione in pali in acciaio e rete plasticata verde H = 2,00m

Nuove ripe da realizzare per contenere altezza muri di contenimento (zona SUD - Hmax 1,20m) e raccordare terreno e parcheggio esterno (zona-NORD)